

АДМИНИСТРАЦИЯ
МУНИЦИПАЛЬНОГО ОБРАЗОВАНИЯ
«УЛЬЯНОВСКИЙ РАЙОН»

ПОСТАНОВЛЕНИЕ

25.12.2025

№ 2304
ЭКЗ. 1

р.п. Ишеевка

Об утверждении границ и режима использования территории объекта культурного наследия местного (муниципального) значения, включённых в единый государственный реестр объектов культурного наследия (памятников истории и культуры) народов Российской Федерации, расположенный на территории муниципального образования «Зеленорощинское сельское поселение» Ульяновского района Ульяновской области»

В соответствии со статьей 5.1 Федерального закона от 25.06.2002 № 73-ФЗ «Об объектах культурного наследия (памятниках истории и культуры) народов Российской Федерации», администрация муниципального образования «Ульяновский район» Ульяновской области постановляет:

1. Утвердить:

1.1. Границы территории объектов культурного наследия местного (муниципального) значения, включённых в единый государственный реестр объектов культурного наследия (памятников истории и культуры) народов Российской Федерации, расположенный на территории муниципального образования «Зеленорощинское сельское поселение» Ульяновского района, Ульяновской области:

- «Водонапорная башня, 1903 г., расположенный по адресу: Ульяновская область, Ульяновский район, пос. Станция Охотничья, ул. Станционная, 6 (приложение №1).

1.2. Режим использования территорий объектов культурного наследия местного (муниципального) значения, включённых в единый государственный реестр объектов культурного наследия (памятников истории и культуры) народов Российской Федерации, расположенный

на территории муниципального образования «Зеленорощинское сельское поселение» Ульяновского района Ульяновской области», указанный в подпункте 1.1. настоящего постановления (приложения №2).

2. Контроль за исполнением настоящего постановления возложить на Первого заместителя главы администрации по экономике и жилищно-коммунальному хозяйству администрации муниципального образования «Ульяновский район» Ульяновской области Старостина Сергея Вячеславовича.

3. Настоящее постановление вступает в силу после его официального опубликования.

Глава администрации
муниципального образования
«Ульяновский район»
Ульяновской области



В.О. Наумов

Приложение № 1

к постановлению администрации
муниципального образования

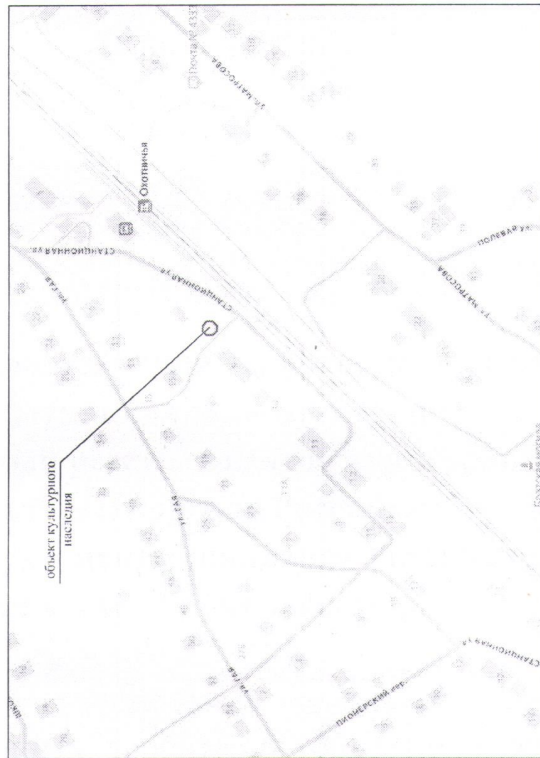
«Ульяновский район»

Ульяновской области

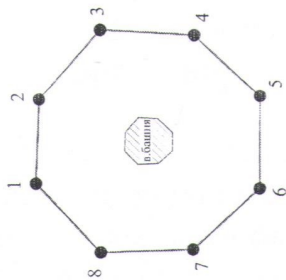
№ 2309 от 25.11.2025

Границы территории объекта культурного наследия местного (муниципального) значения, включенного в единый государственный реестр объектов культурного наследия (памятников истории и культуры) народов Российской Федерации, расположенного на территории муниципального образования «Зеленогорское сельское поселение», Водонапорная башня, 1903 г., по адресу: Ульяновская область, Ульяновский район, пос. Станция Охотничья, ул. Станционная, 6




Схема границ территории



Обозначение характерных точек границы	Ведомость координат поворотных (характерных точек) границ территорий		
	Ведомость характерных (поворотных) точек границы (МСК-73)		3
	X	Y	
1	2		
1	495338.41	2236809.63	
2	495338.02	2236819.5	
3	495330.98	2236827.57	
4	495320.19	2236826.94	
5	495312.72	2236819.76	
6	495312.79	2236808.91	
7	495320.44	2236801.94	
8	495331.01	2236801.67	
1	495338.41	2236809.63	



Условные обозначения:

-  - граница территории рассматриваемого объекта культурного наследия
-  - объект культурного наследия
-  - характерные точки границы территории рассматриваемого объекта культурного наследия

Описание границ территории

Граница территории объекта культурного наследия местного (муниципального) значения «Водонапорная башня, 1903 г.» проходит:

- от северо-западного угла в направлении на восток от внешней стены с отступом в 10 м (точки 1-2);
- поворачивает на юг и проходит по северо-восточной стене объекта с отступом в 10 м (точки 2-3);
- поворачивает на юг и проходит по восточной стене объекта с отступом в 10 м (точки 3-4);
- поворачивает на юго-запад и проходит по юго-восточной стене объекта с отступом в 10 м (точки 4-5);
- поворачивает на запад и проходит по южной стене объекта с отступом в 10 м (точки 5-6);
- поворачивает на северо-запад и проходит по юго-западной стене объекта с отступом в 10 м (точки 6-7);
- поворачивает на север и проходит по западной стене объекта с отступом в 10 м (точки 7-8);
- поворачивает на северо-восток и проходит по северо-западной стене объекта с отступом в 10 м (точки 8-1);

**Режим использования территорий объектов культурного наследия
местного (муниципального) значения, включённых в единый
государственный реестр объектов культурного наследия (памятников
истории и культуры) народов Российской Федерации, расположенный
на территории муниципального образования «Зеленорощинское
сельское поселение» Ульяновского района Ульяновской области»**

1. В границах территории объекта культурного наследия местного (муниципального) значения, включённых в единый государственный реестр объектов культурного наследия (памятников истории и культуры) народов Российской Федерации, расположенный на территории муниципального образования «Зеленорощинское сельское поселение» Ульяновского района Ульяновской области» разрешается:

- ведение хозяйственной деятельности, не противоречащей требованиям обеспечения сохранности объекта культурного наследия и позволяющей обеспечить функционирование объекта культурного наследия в современных условиях;

- сохранение объекта культурного наследия или его отдельных элементов;

- сохранение историко-градостроительной или природной среды объекта культурного наследия.

2. В границах территории объекта культурного наследия запрещается:

- строительство объектов капитального строительства;

- увеличение объемно-пространственных характеристик, существующих на территории памятника, объектов капитального строительства;

- проведение земляных, строительных, мелиоративных и иных работ, за исключением работ по сохранению объекта культурного наследия или его отдельных элементов, сохранению историко-градостроительной или природной среды объекта культурного наследия.